

1

わたしたちのまちと市



高い所から見た学校の北がわ


① まちの様子

(1) 自分の家やよく行く場所はどこにあるの

まなぶさんたちは、自分の家やよく行く場所をしょうかいしました。



ぼくの家は、駅の近くにあるよ。
電車がよく見えるんだ。



わたしの家の近くには、図書館があるの。
よく本をかりに行くよ。

しょうかいした場所がどこにあるのか、高いところに上って、さがしてみました。



北はどっちかな。



方位じしんは、色のついたはりのさす方が北だね。



高いところに上ると、いろんなものが見えるね。

→ 家がたくさんたっているね。
遠くに高草山も見えるね。



↓ 小石川がながれている。
高い建物が集まっているよ。
焼津駅の方だね。



↑ 文化センターがある方向だね。家もたくさんあるよ。



→ お店がたくさん見えるね。

自分の家やよく行く場所はどこにあるのだろう。



方位じしん

方位は、自分が立っているところを中心にして考えます。東西南北をまとめて四方位といいます。



(2) たんけんの計画を立てよう

わたしたちのまちの様子はどうなっているでしょうか。



高い^{ところ}所から見てもわたしの家はよくわからないな。
たんけんに行って、何が^{しら}あるのかよく調べてみたいな。



まちには、どんな場所があって、どんな様子だろう。

自分たちの住んでいる^す学区^{がっく}をもっとよく知るために、まちたんけんをしましょう。

まなぶさんたちは、まちの様子を予想^{よそう}して、調べることや調べ方を決めました。

まちたんけんの学習計画

たんけんの計画 ○○グループ [○○○ ○○○]
調べてくること

- たてものの様子
 - ・みんながよく使うものはどこにあるか。
 - ・どんなたてものが多いのか。
(店や住宅^{じゅうたく}、マンションなど)
- 土地の様子
 - ・川の近くには何があるのか。
 - ・どんな使われ方をしているのか。(工場や田畑など)
- 交通の様子
 - ・鉄道や道路は、どこをどのように通っているのか。

白地図に、どんなコースで行くかを書き入れよう。



気がついたことやわかったことは、写真にとったり、絵や白地図に書き入れたりするようにしよう。
最後に絵地図にまとめよう。

北の方には大きな道路があるね。たくさん車が通っていると思うよ。



文化センターや大きな公園が学校の西がわにあるから、その近くに住む人も多そうだね。



（3）まちたんけんに出発だ

北コースをたんけんしよう



学校のまわりはどうなっているのだろう。

学校を出発し、塩津地下道を通り、東海道新幹線のガードををこえると、大村中学校が見えてきました。

大村中学校のまわりには、家がたくさんならんでいるね。神社や寺も近くにあるよ。



市役所の人の話

公民館は、地域のみなさんが、まことを相談し合ったり、地域を元気にする活動をしたりする場所です。子どもからお年よりまで、たくさんの方が利用しています。



さらに進んで、瀬戸川をわたると、総合福祉会館や大村公民館がありました。



大村公民館

総合福祉会館の北がわには、国道150号線が通っています。その先には、焼津さかなセンターや東名高速道路焼津インターチェンジもありました。



国道150号線と店（八桶地区）



焼津さかなセンター



東名高速道路 焼津インターチェンジ



市役所の人の話

国道150号線は、たくさん車が走る道路ですね。国道のりょうがわには、店もたくさんならんでいます。



ほかのコースには、にているところやちがうところがあるのだろうか。

西コースをたんけんしよう

ほかのコースとは
どんなところがち
がっているのだろ
う。

今度のたんけんは、学校の西がわです。
今までのコースとのちがいに気をつけな
がらたんけんすることにしました。



焼津市文化センター



北コースとはち
がって、しせつや
工場がたくさんあ
るよ。



北コースよりも
しずかな感じが
するね。

焼津市文化センターや、その北がわに
ある清見田公園など、多くの人たちが使
うしせつや大きな工場があることに気づ
きました。

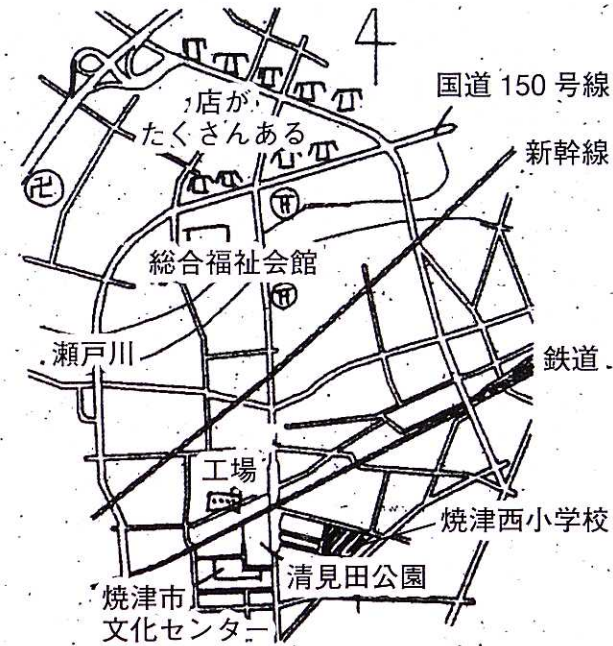
市役所の人のお話

図書館は、赤ちゃんからお年
よりまで、はば広い年代の人
が利用しています。調べ物や
勉強をしたり、図書館で行っ
ているおはなし会やこうごに
さんかしたりする人もいま
す。



(4) まちの様子をまとめよう

たけるさんたちは、たんけんしたコー
スの絵地図をくらべて話し合いました。



終わりに、たんけんしたコースについ
て、わかったことを表にまとめました。

場所	土地や交通の様子	たてものの様子
北コース	<ul style="list-style-type: none"> 東西に流れる瀬戸川がある。 国道150号線や東名高速道路につながる大きな道路がある。 	<ul style="list-style-type: none"> 店が多い。 神社やお寺がある。
西コース	<ul style="list-style-type: none"> 東西にJR東海道線や東海道新幹線が通っている。 	<ul style="list-style-type: none"> 公共しせつや大きな工場がある。 住宅やアパートが多い。

じぶんたちのま
ちはどのような
様子だろう。

広い道路の近くには、
店がたくさんあ
ったよ。

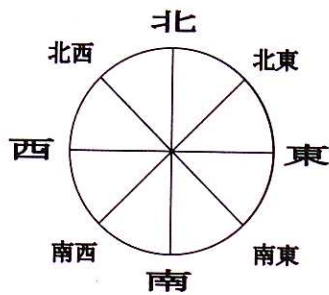


公共しせつが多い
ところは、住宅や
アパートも多かっ
たね。



空から見た焼津市の様子

空から見ると、市の様子はどうなっているのだろう。



八方位

八方位を使うと、四方位より細かく方位を表せるね。



2 市の様子

(1) わたしたちの市はどこにあるの

たけるさんたちは、市の様子を空からさつえいした写真を見ている。話し合いの中で、市内には学校のまわりと様子がちがうところがあることに気がつきました。

焼津市には海や山があるんだね。
東の方には港が見えるよ。



市の南には田畑が広がっているね。南西に流れている川は何川かな。

市の全体って広いね。
どこまでが焼津市なんだろう。



(2) 県の地図や写真をながめて

まなぶさんたちは、県の地図や写真を見て、焼津市の場所をたしかめました。



国土交通省 国土数値情報を加工

焼津市の西には藤枝市ふじえだしがあるね。花火大会を見に行ることがあるよ。焼津市の北がわにある静岡市しずおかしには、よく買い物に行くよ。



島田市よしだちょうや吉田町ともとなり合っているね。
市の南西に流れている大井川をこえたところだよ。

次に、市の広がりや形について、白地図を作ってたしかめました。

焼津市は細長い形をしているね。



どの場所も焼津市
なんだね。様子が
ぜんぜんちがって
いるよ。
調べに行ってみよ
う。

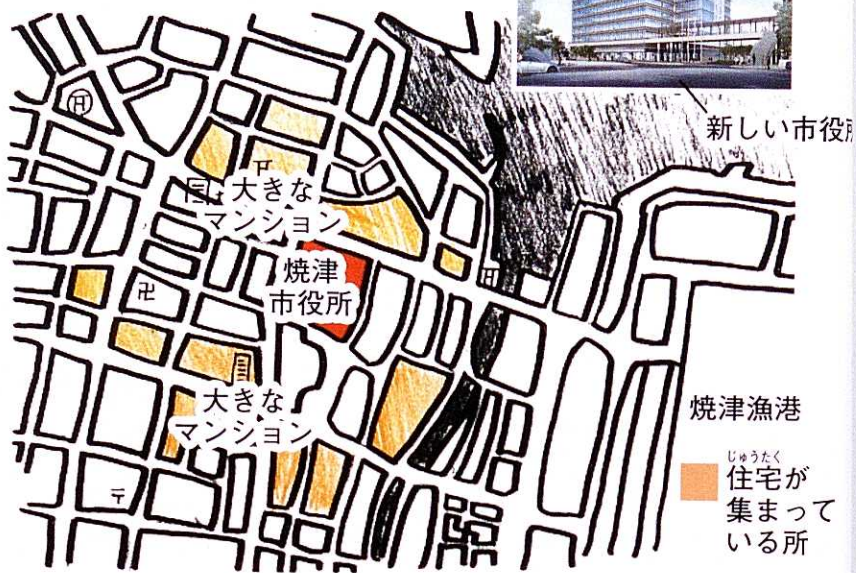


(3) 市のいろいろな場所

まなぶさんたちは、市の様子が場所によ
ってちがうことに気がつきました。そこ
で、市の様子を予想し、調べることにしま
した。

① 市役所のまわり

さくらさんたちは、市役所に行き、係の
人に話を聞いたり、しりょうを集めて調べ
たりしました。



焼津市役所のまわりには、大き
なマンションや住宅がたくさん
あるね。



調べてくる場所

- ① 市役所のまわり
- ② 焼津駅のまわり
- ③ 焼津漁港の近く
- ④ 大井川港の近く
- ⑤ 枋山川・大井川の
近く
- ⑥ 高草山の近く

市役所のまわりは
どんな様子だろう。

② 焼津駅のまわり

まなぶさんたちは、焼津駅のまわりの様
子について、写真を見たり、市役所の人に
話を聞いたりして調べました。

↑ 静岡市



↓ 藤枝市

市役所の人と話

焼津駅は、焼津市の中心で
す。
駅のまわりには店もたくさ
んつくられています。大き
なマンションや公園もあ
ります。



焼津駅からたどっ
ていくと、静岡市
や藤枝市につな
がっていることが
わかるよ。



- 店が集まっている所
- 住宅の集まっている所
- ちゅうりん場・ちゅうしゃ場

焼津漁港の近くは
どんな様子だろう。



新港の
ちやうていおん
超低温れいぞう庫



やいづぎょこう
③ 焼津漁港の近く

焼津漁港の近くには、魚や海に関係して
いるしせつがたくさんありました。



新港の
に 荷さばき場



しんそうすい
海洋深層水
ミュージアム



しゅうり
船を修理するドック



市役所の人のお話

焼津漁港は、魚をとる港です。かつおやまぐろ、さばなどの魚がたくさん水あげされています。漁をする人だけではなく、たくさんの人に来てもらうために、深層水ミュージアムやアクセス焼津などのしせつもつくられていますよ。

④ 大井川港の近く

焼津市の南部には、大井川港があります。大井川港には、大きな船やトラックがとまっていました。

大井川港の近くは
どんな様子だろう。



ちよぞうタンク



にもつ
荷物を運ぶ大きな船



焼津漁港とは、港の様子がちがっているね。



市役所の人のお話

大井川港は、荷物を運ぶ船が多い港です。石油やしごいを、港からいろいろな場所に運んでいきます。そのため、近くの道路には大きなトラックもたくさん走っていますね。
また、焼津漁港も大井川港も、地震による津波のひが心配されています。ですから、港の近くに津波ひなんタワーを作ったり、津波のひがいを少なくする「きょうへき」を作る工事が行われたりしています。





栃山川近くの様子



■ 工場の集まっている所
■ ちゅう車場
■ 家が集まっている所
■ 田や畑

栃山川・大井川の近くはどんな様子だろう。



とちやまがわ
⑤ 栃山川・大井川の近く

大きな川の近くには、工場や車がたくさん通る道路がありました。

市役所の人のお話

栃山川の近くには、工場がたくさんあります。市の南西に流れる大井川の近くには国道150号線や東名高速道路インターチェンジがあり、たくさんの車が通っています。河川敷にはマラソンコースや陸上競技場もありますよ。昔は大井川の水がはんらんして、洪水になることもありました。そのため、大井川のまわりにていぼうを作りました。



大井川近くの様子



国道150号線

⑥ 高草山の近く

焼津市の北部には、高草山があります。高草山には、昔からの町並みや、豊かな自然があります。

高草山の近くはどんな様子だろう。

はなざわ
花沢の里



高草山




はた
旗かけ石



高草山の近くには緑がたくさんあるのね。ハイキングコースもあって、歩いている人をよく見かけるよ。

市役所の人のお話

花沢の里は、昔からの町並みがのこる、のどかな里山です。そのけしきを守るために、市と地域の人が協力して、まちづくりの計画を立てています。今の町並みを、これからも大切にしていってくださーいね。



市の様子は、場所によってどうちがうのだろう。

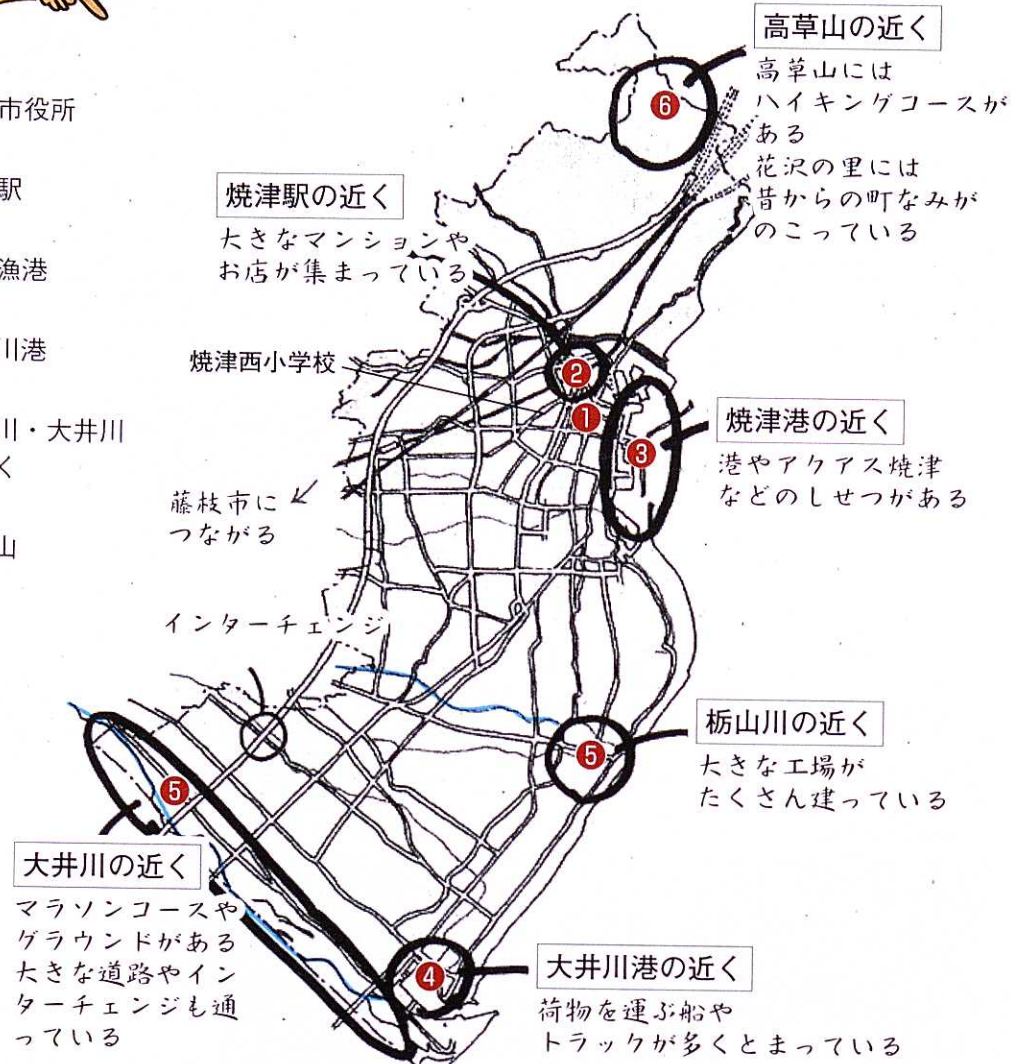
(4) 焼津市の様子をまとめよう

最後に、たんけんして発見したことや、話合ったことをポスターにまとめました。



今まで学習してきた場所は、どこにあるかな。

- ① 焼津市役所
- ② 焼津駅
- ③ 焼津漁港
- ④ 大井川港
- ⑤ 栃山川・大井川の近く
- ⑥ 高草山



焼津市の様子でわかったこと

- ・市の東の方には海がある。海の近くには港や、魚にかんけいのある工場やしせつもある。魚や荷物を運ぶために、大きな道路も通っている。(まなぶ)
- ・市の北には高草山がある。緑が多くて、昔からの町なみがのこっている。(たける)
- ・焼津駅や市役所のまわりには、店や大きなマンション、住宅がたくさんある。(さくら)
- ・市の西と南にはインターチェンジがある。どちらもたくさんの車が通っている。(まい子)

地図記号

- 学校 文 市役所 ◎
- 警察署 ⊗ 消防署 ∨
- 郵便局 〒 病院 ⊕
- 神社 卍 寺院 卍
- 工場 ⚙ 畑 ∨
- 田 田 果樹園 ○
- 駅 田田田田

・焼津市の面積	70.31 km ²
・焼津市の人口	男 68,503 人 女 70,531 人
・小学生の人数	7321 人
・中学生の人数	3474 人
・小学校の数	13 校
・中学校の数	9 校
・公民館の数	9 館
・市で管理している公園の数	131 カ所

(2020年7月)